

Wykaz zajęć oferowanych w ramach Dnia Ziemi UMCS w roku 2019, w których uczestnictwo nie wymaga wcześniejszej rejestracji:

Animacje taneczne / Freestyle football (dla chłopców)

Prowadzący: Angelika Mendel, Katarzyna Zapalska/Dawid Lipski/SKNTiR „Globtroter”

Animacje mają na celu doskonalenie różnych form aktywności ruchowej poprzez zabawę. Wspierają rozwój zainteresowań uczestników, jak również ułatwiają integrację osób w danej grupie. W programie uwzględniono rekreację taneczną, zabawy ruchowe oraz zajęcia z freestyle football dla chłopców.

Grupa docelowa: SP1-6

Forma: zajęcia ruchowe

Dostępne w godzinach: 10:00–14:00

Czas trwania: –

Limit miejsc: 30 (jednorazowo)

Miejsce odbywania zajęć: PATIO Wydziału Nauk o Ziemi i Gospodarki Przestrzennej UMCS

Geograficzne laboratorium – „Eksperymenty dla młodych naukowców”

Prowadzący: Jagoda Ziewiec, Klaudia Młodawska, Kamil Kultys

Otwarte warsztaty dla młodych naukowców, którzy chcą poznać podstawowe zasady działania świata. Dla uczestników przewidziano drobne upominki: ok. 30 balonów, 20 ołówków, 20 długopisów.

Grupa docelowa: SP, G, LT

Forma: warsztaty

Dostępne w godzinach: 9:30–12:30

Czas trwania: –

Limit miejsc: 20 (jednorazowo)

Miejsce odbywania zajęć: biblioteka Wydziału Nauk o Ziemi i Gospodarki Przestrzennej

Konkurs Kahoot pt. „Ale pięknie...!”

Prowadzący: studenci geoinformatyki

Konkurs będzie dotyczył wystaw fotograficznych eksponowanych w Dniu Ziemi na Wydziale Nauk o Ziemi i Gospodarki Przestrzennej. Mogą w nim uczestniczyć wszystkie chętne osoby, posiadające smartfon z dostępem do Internetu. Uczestnik konkursu powinien obejrzeć wystawy w budynku WNoZiGP i zapamiętać jak najwięcej szczegółów z nimi związanych. Konkurs odbędzie się w dwóch wariantach dla dzieci starszych i młodszych. Na zwycięzców czekają nagrody! Zapraszamy!

Grupa docelowa: SP, G, LT

Forma: konkursy/gry

Dostępne w godzinach: od godz. 13:30

Czas trwania: 15 min.

Limit miejsc: –

Miejsce odbywania zajęć: Aula

Ocena wskaźników zdrowia

Prowadzący: Centrum Kultury Fizycznej UMCS / Maciej Tarnowski + studenci

Pomiar tkanki tłuszczowej, pomiar wody w organizmie, wiek metaboliczny, określenie Sceletal Muscle Mass, pomiar „pojemności płuc”.

Grupa docelowa: tylko LT!

Forma: –

Dostępne w godzinach: 10:00–14:00

Czas trwania: 2 min. dla jednej osoby

Limit miejsc: –

Miejsce odbywania zajęć: stoisko (w okolicy sali 6D)

Pomiar siły dłoni

Prowadzący: Centrum Kultury Fizycznej UMCS

DYNAMOMETR EH 101

Grupa docelowa: SP, G, LT

Dostępne w godzinach: 10:00–14:00

Czas trwania: –

Limit miejsc: –

Miejsce odbywania zajęć: stoisko (w okolicy sali 6D)

„Wspinaczka” na mobilnej ścianie wspinaczkowej

Prowadzący: Grzegorz Widz – SuperLiny

Zajęcia mają na celu nabycie podstawowych umiejętności w zakresie wspinaczki z asekuracją. Zajęcia będą się odbywać pod opieką instruktora.

Grupa docelowa: SP, G, LT

Dostępne w godzinach: 09:00–14:00

Czas trwania: –

Limit miejsc: –

Miejsce odbywania zajęć: sąsiedztwo budynku WNoZiGP

Ponadto w ofercie znajdują się wystawy:

Chronione i zagrożone – lokalnie i globalnie

Organizator: Koło Fotografii Przyrodniczej/M. Kucharczyk

Lokalizacja: korytarz Zakładu Geoekologii i Paleogeografii (część A bud. WNoZiGP, 1 piętro)

Chrońmy mokradła

Organizator: Koło Biologów/M. Kucharczyk

Lokalizacja: korytarz Zakładu Geoekologii i Paleogeografii (część A bud. WNoZiGP, 1 piętro)

Chrońmy nasze gatunki – wystawa gier planszowych

Organizator: Wydział Nauk o Ziemi i Gospodarki Przestrzennej

Opis: Wystawa prezentuje wybrane gry planszowe nadesłane do konkursu, zorganizowanego w ramach obchodów Dnia Ziemi i Dnia Geografa 2019. Wystawę można obejrzeć, jak również na miejscu zagrać w gry!

Lokalizacja: biblioteka Wydziału Nauk o Ziemi i Gospodarki Przestrzennej

Lubelszczyzna na dawnych mapach

Organizator: Zakład Kartografii i Geomatyki

Lokalizacja: korytarz Zakładu Kartografii i Geomatyki (część B bud. WNoZiGP, 1 piętro)

Małopolski Przełom Wisły z lotu ptaka

Organizator: Muzeum Nadwiślańskie w Kazimierzu Dolnym

Lokalizacja: hol główny budynku Wydziału Nauk o Ziemi i Gospodarki Przestrzennej

Oblicza Afryki – Senegal i Gambia

Organizator: Agata Pawłowska











Lokalizacja: biblioteka Wydziału Nauk o Ziemi i Gospodarki Przestrzennej

Pokaz fryzur (godz. 12.30)

Organizator: Zakład Doskonalenia Zawodowego

Lokalizacja: sala „Akwarium” w budynku Wydziału Nauk o Ziemi i Gospodarki Przestrzennej

Polecamy również stoiska edukacyjne, zlokalizowane w sąsiedztwie budynku Wydziału NoZiGP:

-  Ligi Ochrony Przyrody
-  Medycznego Studium Zawodowego (*oferującego m.in.: malowanie twarzy w motywy roślin i zwierząt, szkolenie z zakresu udzielania pierwszej pomocy*)
-  Miejskiego Przedsiębiorstwa Wodociągów i Kanalizacji w Lublinie Sp. z o.o.
-  Muzeum Nadwiślańskiego w Kazimierzu Dolnym
-  Państwowego Gospodarstwa Wodnego – Wód Polskich
-  Państwowej Straży Pożarnej
-  Poleskiego Parku Narodowego
-  Regionalnej Dyrekcji Lasów Państwowych w Lublinie
-  Regionalnej Dyrekcji Ochrony Środowiska
-  Rostoczańskiego Parku Narodowego