

Wykaz zajęć oferowanych w ramach Dnia Ziemi UMCS w roku 2019, w których uczestnictwo nie wymaga wcześniejszej rejestracji:

#### **Animacje taneczne / Freestyle football (dla chłopców)**

**Prowadzący:** Angelika Mendel, Katarzyna Zapalska/Dawid Lipski/SKNTiR „Globtroter”

Animacje mają na celu doskonalenie różnych form aktywności ruchowej poprzez zabawę. Wspierają rozwój zainteresowań uczestników, jak również ułatwiają integrację osób w danej grupie. W programie uwzględniono rekreację taneczną, zabawy ruchowe oraz zajęcia z freestyle football dla chłopców.

**Grupa docelowa:** SP1-6

**Forma:** zajęcia ruchowe

**Dostępne w godzinach:** 10:00–14:00

**Czas trwania:** –

**Limit miejsc:** 30 (jednorazowo)

**Miejsce odbywania zajęć:** PATIO Wydziału Nauk o Ziemi i Gospodarki Przestrzennej UMCS

#### **Geograficzne laboratorium – „Eksperymenty dla młodych naukowców”**

**Prowadzący:** Jagoda Ziewiec, Klaudia Młodawska, Kamil Kultys

Otwarte warsztaty dla młodych naukowców, którzy chcą poznać podstawowe zasady działania świata. Dla uczestników przewidziano drobne upominki: ok. 30 balonów, 20 ołówków, 20 długopisów.

**Grupa docelowa:** SP, G, LT

**Forma:** warsztaty

**Dostępne w godzinach:** 9:30–12:30

**Czas trwania:** –

**Limit miejsc:** 20 (jednorazowo)

**Miejsce odbywania zajęć:** biblioteka Wydziału Nauk o Ziemi i Gospodarki Przestrzennej

#### **Konkurs Kahoot pt. „Ale pięknie...!”**

**Prowadzący:** studenci geoinformatyki

Konkurs będzie dotyczył wystaw fotograficznych eksponowanych w Dniu Ziemi na Wydziale Nauk o Ziemi i Gospodarki Przestrzennej. Mogą w nim uczestniczyć wszystkie chętne osoby, posiadające smartfon z dostępem do Internetu. Uczestnik konkursu powinien obejrzeć wystawy w budynku WNoZiGP i zapamiętać jak najwięcej szczegółów z nimi związanych. Konkurs odbędzie się w dwóch wariantach dla dzieci starszych i młodszych. Na zwycięzców czekają nagrody! Zapraszamy!

**Grupa docelowa:** SP, G, LT

**Forma:** konkursy/gry

**Dostępne w godzinach:** od godz. 13:30

**Czas trwania:** 15 min.

**Limit miejsc:** –

**Miejsce odbywania zajęć:** Aula

### Ocena wskaźników zdrowia

**Prowadzący:** Centrum Kultury Fizycznej UMCS / Maciej Tarnowski + studenci

Pomiar tkanki tłuszczowej, pomiar wody w organizmie, wiek metaboliczny, określenie Sceletal Muscle Mass, pomiar „pojemności płuc”.

**Grupa docelowa:** tylko LT!

**Forma:** –

**Dostępne w godzinach:** 10:00–14:00

**Czas trwania:** 2 min. dla jednej osoby

**Limit miejsc:** –

**Miejsce odbywania zajęć:** stoisko (w okolicy sali 6D)

### Pomiar siły dłoni

**Prowadzący:** Centrum Kultury Fizycznej UMCS

DYNAMOMETR EH 101

**Grupa docelowa:** SP, G, LT

**Dostępne w godzinach:** 10:00–14:00

**Czas trwania:** –

**Limit miejsc:** –

**Miejsce odbywania zajęć:** stoisko (w okolicy sali 6D)

### „Wspinaczka” na mobilnej ścianie wspinaczkowej

**Prowadzący:** Grzegorz Widz – SuperLiny

Zajęcia mają na celu nabycie podstawowych umiejętności w zakresie wspinaczki z asekuracją. Zajęcia będą się odbywać pod opieką instruktora.

**Grupa docelowa:** SP, G, LT

**Dostępne w godzinach:** 09:00–14:00

**Czas trwania:** –

**Limit miejsc:** –

**Miejsce odbywania zajęć:** sąsiedztwo budynku WNoZiGP

Ponadto w ofercie znajdują się wystawy:

### Chronione i zagrożone – lokalnie i globalnie

**Organizator:** Koło Fotografii Przyrodniczej/M. Kucharczyk

**Lokalizacja:** korytarz Zakładu Geoekologii i Paleogeografii (część A bud. WNoZiGP, 1 piętro)

### Chrońmy mokradła

**Organizator:** Koło Biologów/M. Kucharczyk

**Lokalizacja:** korytarz Zakładu Geoekologii i Paleogeografii (część A bud. WNoZiGP, 1 piętro)

### **Chrońmy nasze gatunki – wystawa gier planszowych**

**Organizator:** Wydział Nauk o Ziemi i Gospodarki Przestrzennej

**Opis:** Wystawa prezentuje wybrane gry planszowe nadesłane do konkursu, zorganizowanego w ramach obchodów Dnia Ziemi i Dnia Geografa 2019. Wystawę można obejrzeć, jak również na miejscu zagrać w gry!

**Lokalizacja:** biblioteka Wydziału Nauk o Ziemi i Gospodarki Przestrzennej

### **Lubelszczyzna na dawnych mapach**

**Organizator:** Zakład Kartografii i Geomatyki

**Lokalizacja:** korytarz Zakładu Kartografii i Geomatyki (część B bud. WNoZiGP, 1 piętro)

### **Małopolski Przełom Wisły z lotu ptaka**

**Organizator:** Muzeum Nadwiślańskie w Kazimierzu Dolnym











**Lokalizacja:** hol główny budynku Wydziału Nauk o Ziemi i Gospodarki Przestrzennej

### **Oblicza Afryki – Senegal i Gambia**

**Organizator:** Agata Pawłowska

**Lokalizacja:** biblioteka Wydziału Nauk o Ziemi i Gospodarki Przestrzennej

Polecamy również stoiska edukacyjne, zlokalizowane w sąsiedztwie budynku Wydziału NoZiGP:

-  Ligi Ochrony Przyrody
-  Medycznego Studium Zawodowego (*oferującego m.in.: malowanie twarzy w motywy roślin i zwierząt, szkolenie z zakresu udzielania pierwszej pomocy*)
-  Miejskiego Przedsiębiorstwa Wodociągów i Kanalizacji w Lublinie Sp. z o.o.
-  Muzeum Nadwiślańskiego w Kazimierzu Dolnym
-  Państwowego Gospodarstwa Wodnego – Wód Polskich
-  Państwowej Straży Pożarnej
-  Poleskiego Parku Narodowego
-  Regionalnej Dyrekcji Lasów Państwowych w Lublinie
-  Regionalnej Dyrekcji Ochrony Środowiska
-  Rostoczańskiego Parku Narodowego