

# MAPA DO CELÓW PROJEKTOWYCH

Objekt : dz. ew. dotyczy obszaru oznaczonego kolorem pomarańczowym  
 Położenie: ul. I. Radziszewskiego Obr.26, Ark 8 – Rury Brygidkowskie  
 Miejscowość: Lublin  
 Powiat : Lublin 063301\_1  
 Woj. : lubelskie

**SKALA 1: 500**

Niniejszą mapę wykonano na podstawie zaktualizowanej w obszarze objętej zamówieniem mapy numerycznej w skali 1: 500, sekcje mapy: 8.151.08.02.1.1, 8.151.08.02.1.2, 8.152.08.22.3.3, 8.152.08.22.3.4 według stanu na dzień 17 lutego 2016 r.  
 Obszar aktualizacji: gruba ciągła linia koloru pomarańczowego.  
 Układ współrzędnych: 2000/8  
 Poziom odniesienia wysokości : Kronsztadt 60

Wszelkie trwałe obiekty budowlane podlegają wytyczeniu oraz geodezyjnej inwentaryzacji przez jednostki wykonawstwa geodezyjnego.

Na mapie nie umieszczono:  
 Linii zabudowy oraz rz. graniczących z zgodnych z miejscowym planem zagospodarowania przestrzennego;  
 Służebności gruntowych ujawnionych w księgach wieczystych;  
 Wykazane na mapie użytki gruntowe i kontury klasyfikacyjne są zgodne z danymi ewidencji gruntów.

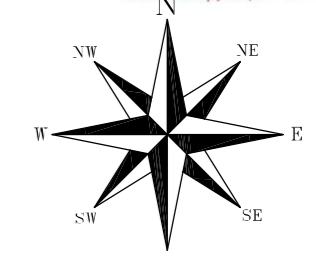
**GEODETA UPRAWNIONY**  
*Krzysztof Przybył*  
 20-857 Lublin/ul. Jermińska 21/64  
 Uprawnienia N° 10431

Nr ks. rob.: 32/2016  
 KERG: GD-OD-III.6640.417.2016  
 Data : 02.03.2016

Poswiadcza się, że niniejszy dokument został opracowany w wyniku prac geodezyjnych i kartograficznych, których rezultaty zawiera operat techniczny wpisany do ewidencji materiałów państwowego zasobu geodezyjnego i kartograficznego  
 PRZEZYSTENT MIASTA LUBLIN  
 Państwowy Zespół Geodezyjny i Kartograficzny








P0663.2016.459  
 Identyfikator ewidencyjny materiału - operatu technicznego  
 Operat techniczny opiewający na ewidencji materiałów państwowego zasobu geodezyjnego i kartograficznego  
 w dniu 2016-03-08 z up. PRZEZYSTENTA MIASTA  
 Lublin, dn. 2016-03-08

*mgr inż. Izabela Szopota*  
 KIEROWNIK REFERATU  
 Miejski Ośrodek Dokumentacji  
 Geodezyjnej i Kartograficznej



**SKALA 1:500**

## OZNACZENIA

-  Zakres mapy do celów projektowych
-  Istn. budynek "Chatka Żaka"
-  Projektowany fundament pod agregat
-  Proj. linia kablowa zasilająca latarnie
-  Proj. rura osłonowa DVK na linii kablowej
-  O-1 - słup oświetleniowy o wysokości H=5,0m
-  O-2 - oprawa oświetleniowa ziemna montowana w gruncie

Przy układaniu kabli zachować szczególną ostrożność przy skrzyżowaniach z istniejącą infrastrukturą podziemną.  
 Wykonać przekopy próbne dla istniejącej infrastruktury podziemnej (gazociąg, sieć telekomunikacyjna i elektroenergetyczna). Zachować pionowe odległości przy skrzyżowaniach zgodnie z N SEP-E-004.

**M.ARCH S.C.**  
 10-343 Olsztyn  
 ul. Limanowskiego 24/10  
 e-mail: m.arch@o2.pl

TEMAT:	AKTUALIZACJA DOKUMENTACJI TECHNICZNEJ PN. „PRZEBUDOWA WRAZ ZE ZMIANĄ SPOSOBU UŻYTKOWANIA BUDYNKU „CHATKA ŻAKA” W LUBLINIE PRZY UL. IDZIEGO RADZISZEWSKIEGO 16”		
INWESTOR:	UNIwersytet Marii Curie-Skłodowskiej PLAC MARIi Curie-SKŁODOWSKIEJ 5 20-031 LUBLIN	SKALA:	1:500
ADRES INWESTYCYJ:	UL. IDZIEGO RADZISZEWSKIEGO 16 W LUBLINIE DZ. NR 2/33, OBRĘB 26 RURY BRIGIDKOWSKIE	DATA:	04.2016
NAZWA RYS:	PROJEKT ZAGOSPODAROWANIA TERENU	NR RYS.:	E-1
STADIUM:	PROJEKT WYKONAWCZY ZAMIENNY	BRANŻA:	ELEKTRYCZNA
OPRACOWAŁ:	mgr inż. Arkadiusz Fieducik	Upr. bud.	
PROJEKTANT:	mgr inż. Maria Zimnicka	Upr. bud.	262/87/OL

